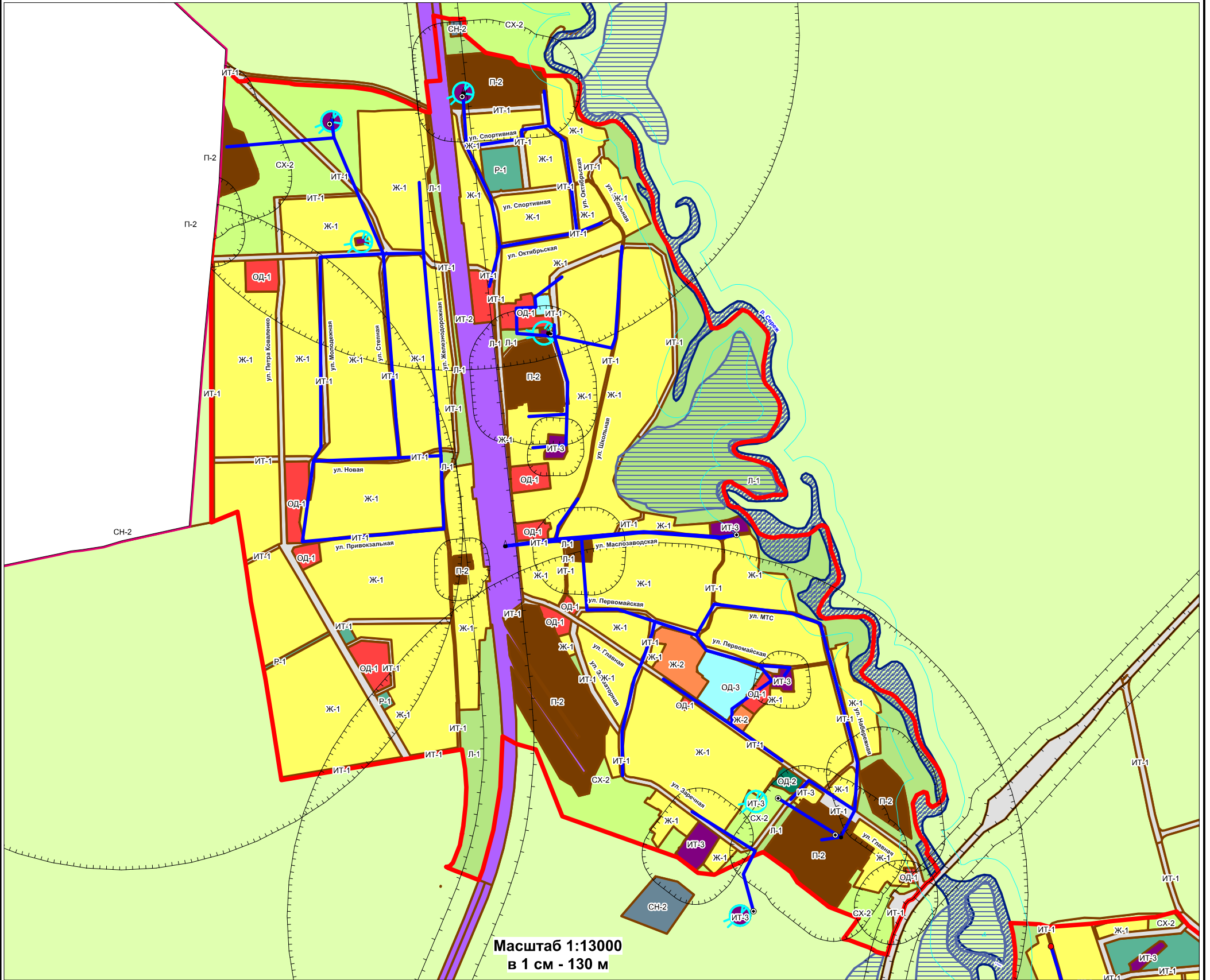




Схема существующей инженерной инфраструктуры с. Крутояр



Масштаб 1:13000
в 1 см - 130 м

Условные обозначения

- существующие водопроводные сети
- Водонапорная башня
- существующая скважина
- водоразборные колонца (колодец)
- Границы:**
- границы населенных пунктов
- границы территориальных зон
- границы земельных участков по сведениям государственного кадастра недвижимости

Поверхностные водные объекты:

- реки, ручьи
- реки, ручьи, водотоки, озера
- болото

Территориальные зоны:

- Жилые зоны:
- Ж-1** зона застройки индивидуальными жилыми домами, малоэтажными жилыми домами и зона жилая личного подсобного хозяйства
- Общественно-деловые зоны:
- ОД-1** зона административно – деловая
 - ОД-2** зона учреждений здравоохранения
 - ОД-3** зона учебных учреждений
- Производственные зоны:
- П-3** зона производственно-коммунальных предприятий IV-V класса вредности
- Зоны специального назначения:
- СН-1** зона кладбища

Зоны рекреационного назначения, природные территории:

- Л-1** зона ландшафтная
- Л-2** зона лесная
- Р-1** зона рекреационная

Зоны сельскохозяйственного использования:

- СХ-1** зона сельскохозяйственного назначения
- СХ-2** зона сельскохозяйственного использования
- СХ-3** зона объектов сельскохозяйственного назначения

Зоны объектов инженерной и транспортной инфраструктур:

- ИТ-1** зона автомобильного транспорта, улично-дорожной сети
- ИТ-3** зона объектов инженерной и транспортной инфраструктуры

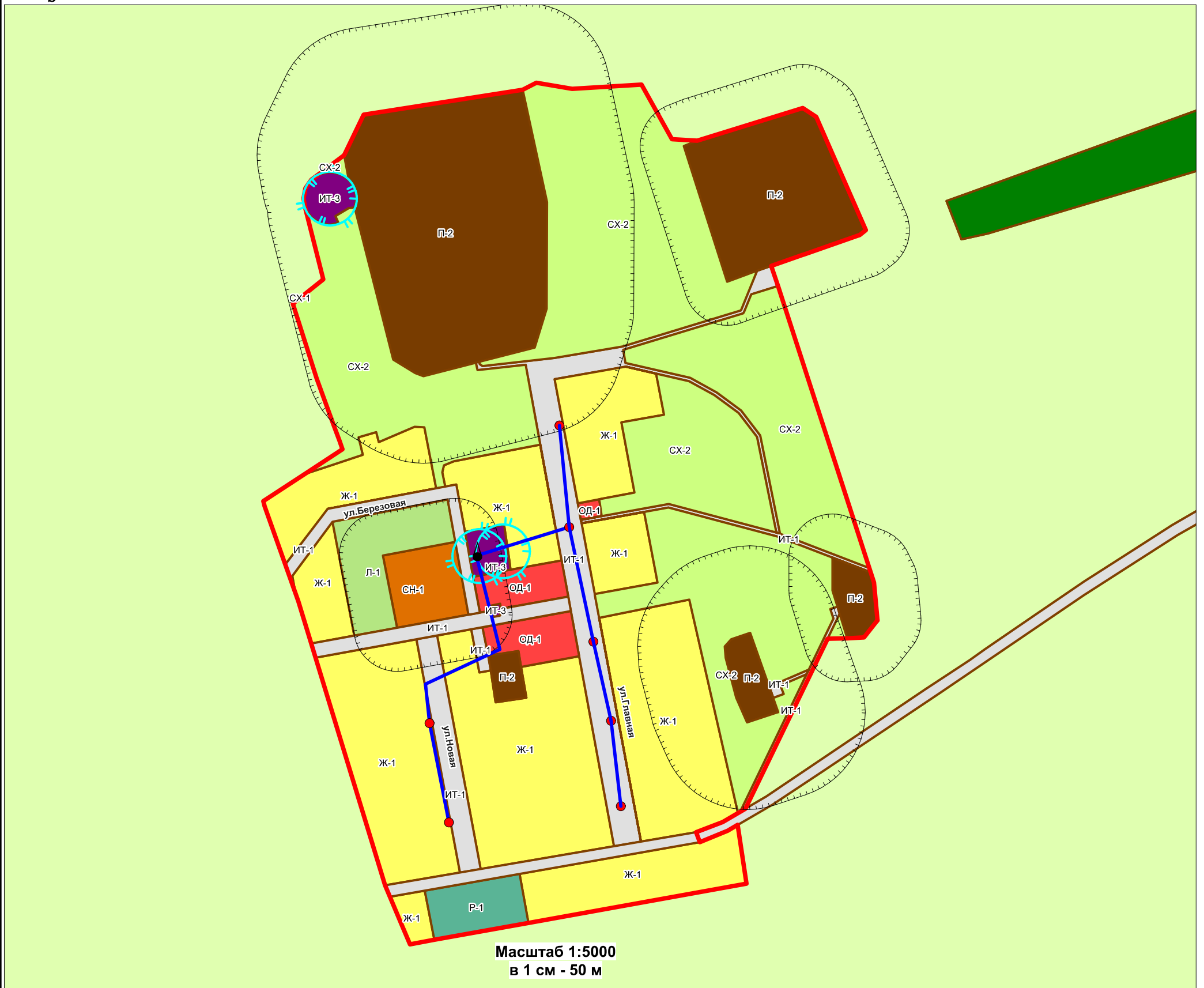
Зоны с особыми условиями использования территории:

- нормативные границы санитарно-защитных зон
- границы прибрежных защитных полос
- зона санитарной охраны источников питьевого водоснабжения
- придорожные полосы автомобильных дорог

Схема существующей инженерной инфраструктуры с. Крутояр		
стадия	лист	листов
Схема существующей инженерной инфраструктуры (водоснабжение)		
Красноярский край, г. Ужур, ул. Кирова, 42, офис 204 ООО "Меркатор"		
M 1:13000		



Схема существующей инженерной инфраструктуры п.Белая Роща



Масштаб 1:5000
в 1 см - 50 м

Условные обозначения

- существующие водопроводные сети
- Водонапорная башня
- существующая скважина
- водоразборные колонца (колодец)

Границы:

- границы населенных пунктов
- границы территориальных зон
- границы земельных участков по сведениям государственного кадастра недвижимости

Поверхностные водные объекты:

- реки, ручьи
- реки, ручьи, водотоки, озера
- болото

Территориальные зоны:

Жилые зоны:

- Ж-1** зона застройки индивидуальными жилыми домами, малоэтажными жилыми домами и зона жилая личного подсобного хозяйства

Общественно-деловые зоны:

- ОД-1** зона административно – деловая
- ОД-2** зона учреждений здравоохранения
- ОД-3** зона учебных учреждений

Производственные зоны:

- П-3** зона производственно-коммунальных предприятий IV-V класса вредности

Зоны специального назначения:

- СН-1** зона кладбища

Зоны рекреационного назначения, природные территории:

- Л-1** зона ландшафтная
 - Л-2** зона лесная
 - Р-1** зона рекреационная
- ## Зоны сельскохозяйственного использования:
- СХ-1** зона сельскохозяйственного назначения
 - СХ-2** зона сельскохозяйственного использования
 - СХ-3** зона объектов сельскохозяйственного назначения
- ## Зоны объектов инженерной и транспортной инфраструктур:
- ИТ-1** зона автомобильного транспорта, улично-дорожной сети
 - ИТ-3** зона объектов инженерной и транспортной инфраструктур

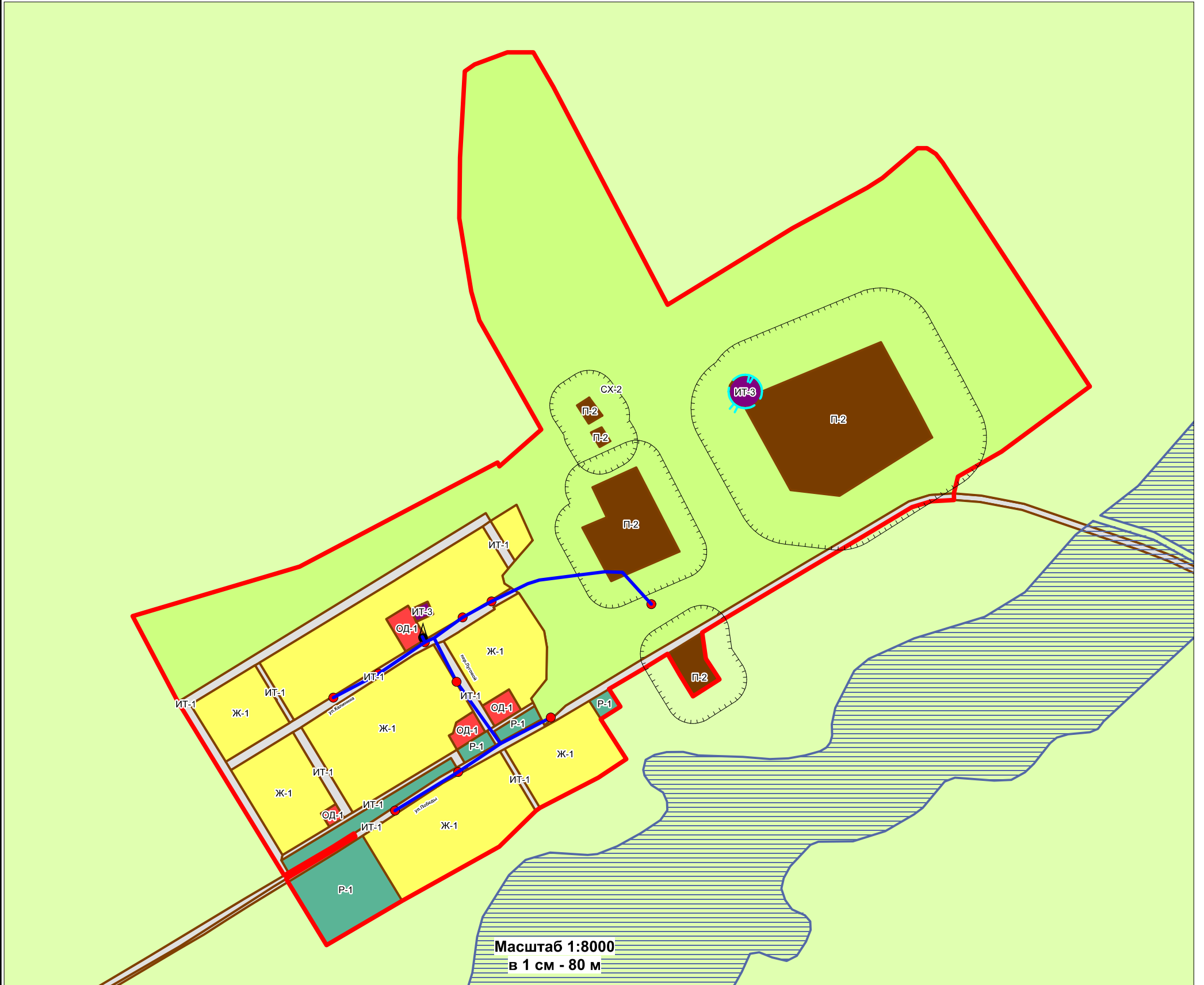
Зоны с особыми условиями использования территории:

- нормативные границы санитарно-защитных зон
- границы прибрежных защитных полос
- зона санитарной охраны источников питьевого водоснабжения
- придорожные полосы автомобильных дорог

Схема существующей инженерной инфраструктуры п.Белая Роща		
стадия	лист	листов
Схема существующей инженерной инфраструктуры (водоснабжение)		
Красноярский край, г.Ужур, ул.Кирова, 42, офис 204 ООО "Меркатор"		
М 1:5000		



Схема существующей инженерной инфраструктуры п.Новоракитка



Масштаб 1:8000
в 1 см - 80 м

Условные обозначения

- существующие водопроводные сети
- Водонапорная башня
- существующая скважина
- водоразборные колонца (колодец)
- Границы:**
- границы населенных пунктов
- границы территориальных зон
- границы земельных участков по сведениям государственного кадастра недвижимости

Поверхностные водные объекты:

- реки, ручьи
- реки, ручьи, водотоки, озера
- болото

Территориальные зоны:

- Жилые зоны:**
- Ж-1** зона застройки индивидуальными жилыми домами, малоэтажными жилыми домами и зона жилая личного подсобного хозяйства
- Общественно-деловые зоны:**
- ОД-1** зона административно – деловая
 - ОД-2** зона учреждений здравоохранения
 - ОД-3** зона учебных учреждений
- Производственные зоны:**
- П-3** зона производственно-коммунальных предприятий IV-V класса вредности
- Зоны специального назначения:**
- СН-1** зона кладбища

Зоны рекреационного назначения, природные территории:

- Л-1** зона ландшафтная
- Л-2** зона лесная
- Р-1** зона рекреационная

Зоны сельскохозяйственного использования:

- СХ-1** зона сельскохозяйственного назначения
- СХ-2** зона сельскохозяйственного использования
- СХ-3** зона объектов сельскохозяйственного назначения

Зоны объектов инженерной и транспортной инфраструктур:

- ИТ-1** зона автомобильного транспорта, улично-дорожной сети
- ИТ-3** зона объектов инженерной и транспортной инфраструктуры

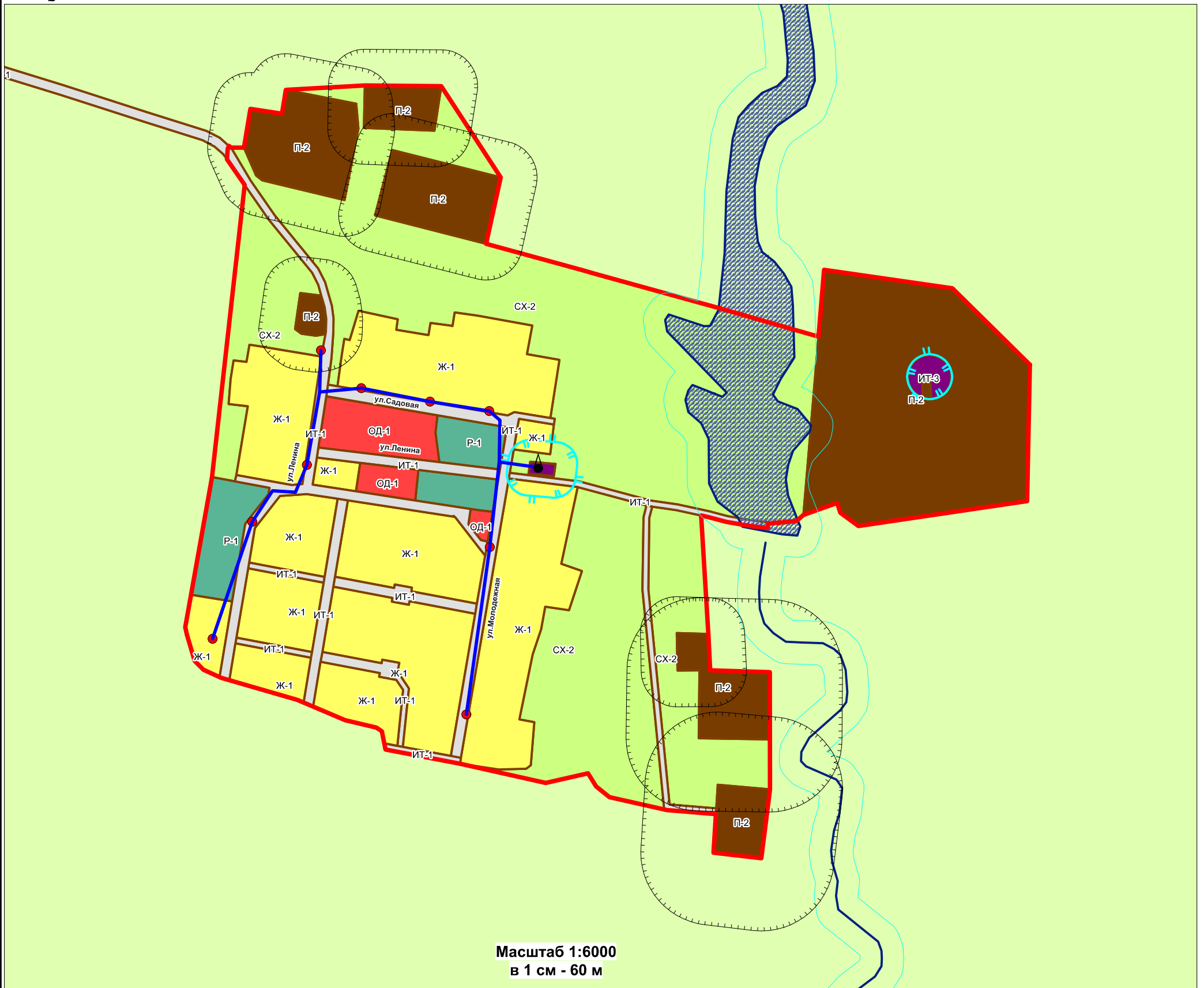
Зоны с особыми условиями использования территории:

- нормативные границы санитарно-защитных зон
- границы прибрежных защитных полос
- зона санитарной охраны источников питьевого водоснабжения
- придорожные полосы автомобильных дорог

Схема существующей инженерной инфраструктуры п.Новоракитка		
стадия	лист	листов
Схема существующей инженерной инфраструктуры (водоснабжение)		
Красноярский край, г.Ужур, ул.Корова, 42, офис 204 ООО "Меркатор"		
М 1:8000		



Схема существующей инженерной инфраструктуры п.Сухореченский



Масштаб 1:6000
в 1 см - 60 м

Условные обозначения

- существующие водопроводные сети
- Водонапорная башня
- существующая скважина
- водоразборные колонца (колодец)

Границы:

- границы населенных пунктов
- границы территориальных зон
- границы земельных участков по сведениям государственного кадастра недвижимости

Поверхностные водные объекты:

- реки, ручьи
- реки, ручьи, водотоки, озера
- болото

Территориальные зоны:

Жилые зоны:

- Ж-1** зона застройки индивидуальными жилыми домами, малоэтажными жилыми домами и зона жилая личного подсобного хозяйства

Общественно-деловые зоны:

- ОД-1** зона административно – деловая
- ОД-2** зона учреждений здравоохранения
- ОД-3** зона учебных учреждений

Производственные зоны:

- П-3** зона производственно-коммунальных предприятий IV-V класса вредности

Зоны специального назначения:

- СН-1** зона кладбища

Зоны рекреационного назначения, природные территории:

- Л-1** зона ландшафтная
- Л-2** зона лесная
- Р-1** зона рекреационная

Зоны сельскохозяйственного использования:

- СХ-1** зона сельскохозяйственного назначения
- СХ-2** зона сельскохозяйственного использования
- СХ-3** зона объектов сельскохозяйственного назначения

Зоны объектов инженерной и транспортной инфраструктур:

- ИТ-1** зона автомобильного транспорта, улично-дорожной сети
- ИТ-3** зона объектов инженерной и транспортной инфраструктур

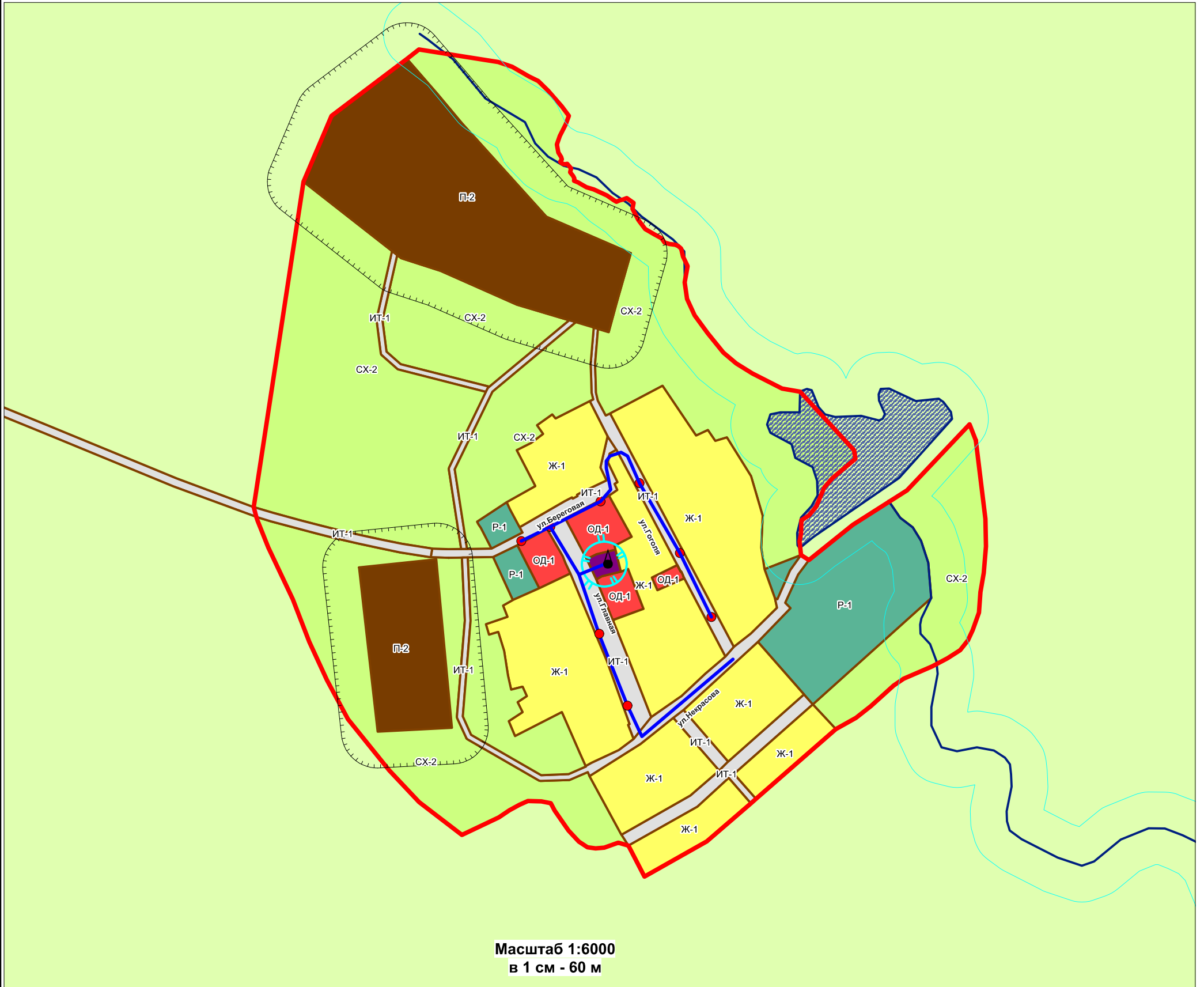
Зоны с особыми условиями использования территории:

- нормативные границы санитарно-защитных зон
- границы прибрежных защитных полос
- зона санитарной охраны источников питьевого водоснабжения
- придорожные полосы автомобильных дорог

Схема существующей инженерной инфраструктуры п.Сухореченский		
стадия	лист	листов
Схема существующей инженерной инфраструктуры (водоснабжение)		
Красноярский край, г. Ужур, ул. Кирова, 42, офис 204 ООО "Меркатор"		
M 1:6000		



Схема существующей инженерной инфраструктуры п.Ушканка



Масштаб 1:6000
в 1 см - 60 м

Условные обозначения

- существующие водопроводные сети
- Водонапорная башня
- существующая скважина
- водоразборные колонца (колодець)

Границы:

- границы населенных пунктов
- границы территориальных зон
- границы земельных участков по сведениям государственного кадастра недвижимости

Поверхностные водные объекты:

- реки, ручьи
- реки, ручьи, водотоки, озера
- болото

Территориальные зоны:

- Жилые зоны:
- Ж-1** зона застройки индивидуальными жилыми домами, малоэтажными жилыми домами и зона жилая личного подсобного хозяйства
- Общественно-деловые зоны:
- ОД-1** зона административно – деловая
 - ОД-2** зона учреждений здравоохранения
 - ОД-3** зона учебных учреждений
- Производственные зоны:
- П-3** зона производственно-коммунальных предприятий IV-V класса вредности
- Зоны специального назначения:
- СН-1** зона кладбища

Зоны рекреационного назначения, природные территории:

- Л-1** зона ландшафтная
- Л-2** зона лесная
- Р-1** зона рекреационная

Зоны сельскохозяйственного использования:

- СХ-1** зона сельскохозяйственного назначения
- СХ-2** зона сельскохозяйственного использования
- СХ-3** зона объектов сельскохозяйственного назначения

Зоны объектов инженерной и транспортной инфраструктур:

- ИТ-1** зона автомобильного транспорта, улично-дорожной сети
- ИТ-3** зона объектов инженерной и транспортной инфраструктуры

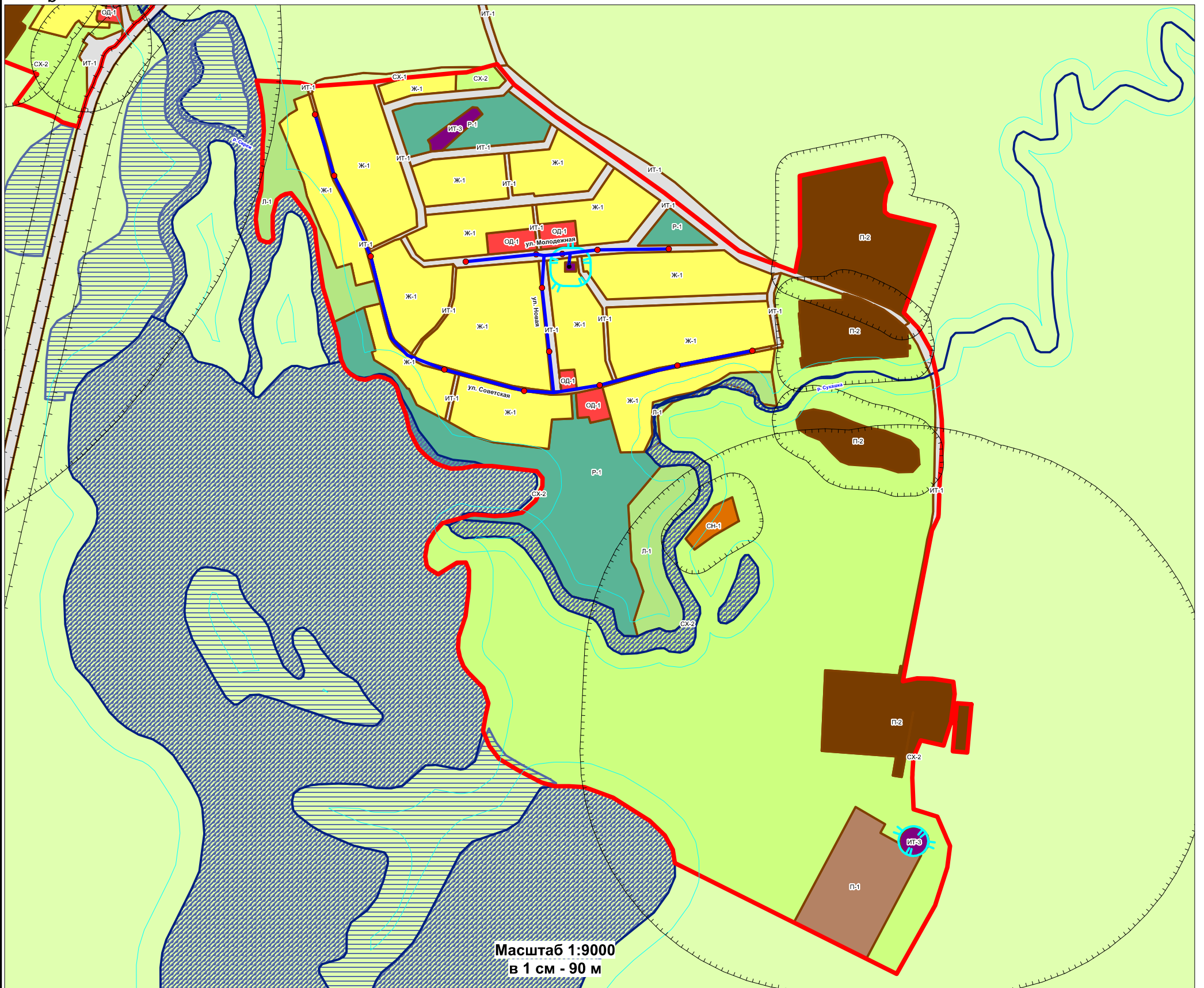
Зоны с особыми условиями использования территории:

- нормативные границы санитарно-защитных зон
- границы прибрежных защитных полос
- зона санитарной охраны источников питьевого водоснабжения
- придорожные полосы автомобильных дорог

Схема существующей инженерной инфраструктуры п.Ушканка		
стадия	лист	листов
Схема существующей инженерной инфраструктуры (водоснабжение)		
Красноярский край, г.Ужур, ул.Кирова, 42, офис 204 ООО "Меркатор"		
М 1:6000		



Схема существующей инженерной инфраструктуры д. Андроново



Масштаб 1:9000
В 1 см - 90 м

Условные обозначения

- существующие водопроводные сети
- Водонапорная башня
- существующая скважина
- водоразборные колонца (колодец)

Границы:

- границы населенных пунктов
- границы территориальных зон
- границы земельных участков по сведениям государственного кадастра недвижимости

Поверхностные водные объекты:

- реки, ручьи
- реки, ручьи, водотоки, озера
- болото

Территориальные зоны:

Жилые зоны:

- Ж-1** зона застройки индивидуальными жилыми домами, малоэтажными жилыми домами и зона жилая личного подсобного хозяйства

Общественно-деловые зоны:

- ОД-1** зона административно – деловая
- ОД-2** зона учреждений здравоохранения
- ОД-3** зона учебных учреждений

Производственные зоны:

- П-3** зона производственно-коммунальных предприятий IV-V класса вредности

Зоны специального назначения:

- СН-1** зона кладбища

Зоны рекреационного назначения, природные территории:

- Л-1** зона ландшафтная
- Л-2** зона лесная
- Р-1** зона рекреационная

Зоны сельскохозяйственного использования:

- СХ-1** зона сельскохозяйственного назначения
- СХ-2** зона сельскохозяйственного использования
- СХ-3** зона объектов сельскохозяйственного назначения

Зоны объектов инженерной и транспортной инфраструктур:

- ИТ-1** зона автомобильного транспорта, улично-дорожной сети
- ИТ-3** зона объектов инженерной и транспортной инфраструктуры

Зоны с особыми условиями использования территории:

- нормативные границы санитарно-защитных зон
- границы прибрежных защитных полос
- зона санитарной охраны источников питьевого водоснабжения
- придорожные полосы автомобильных дорог

Схема существующей инженерной инфраструктуры д. Андроново		
стадия	лист	листов
Схема существующей инженерной инфраструктуры (водоснабжение)		
Красноярский край, г. Ужур, ул. Кирова, 42, офис 204 ООО "Меркатор"		
М 1:9000		


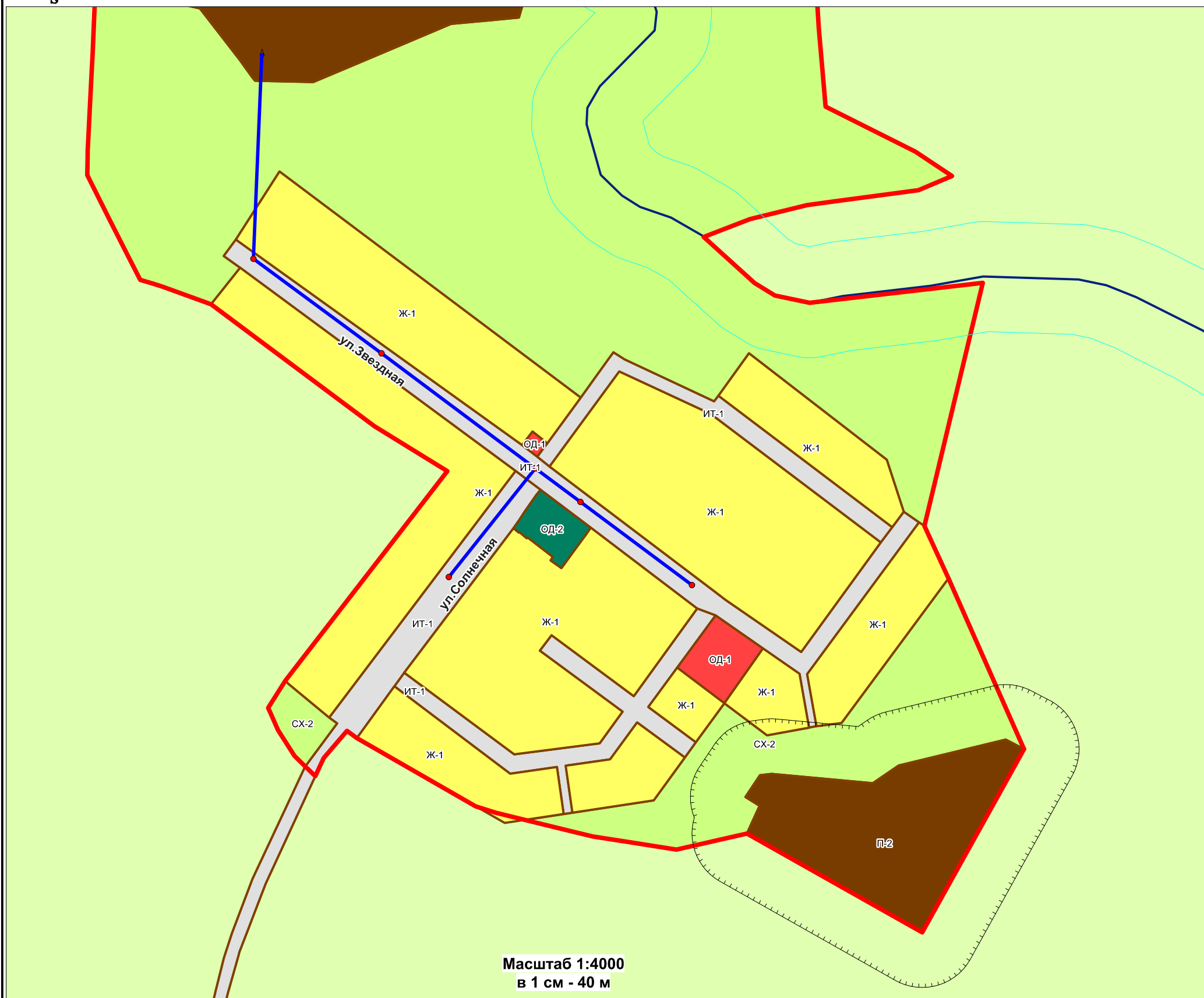


Схема существующей инженерной инфраструктуры д.Алексеевка



Масштаб 1:4000
в 1 см - 40 м

Условные обозначения

- существующие водопроводные сети
- Водонапорная башня
- существующая скважина
- водоразборные колонца (колодец)
- Границы:**
- границы населенных пунктов
- границы территориальных зон
- границы земельных участков по сведениям государственного кадастра недвижимости

Поверхностные водные объекты:

- реки, ручьи
- реки, ручьи, водотоки, озера
- болото

Территориальные зоны:

Жилые зоны:

- Ж-1** зона застройки индивидуальными жилыми домами, малоэтажными жилыми домами и зона жилая личного подсобного хозяйства

Общественно-деловые зоны:

- ОД-1** зона административно – деловая
- ОД-2** зона учреждений здравоохранения
- ОД-3** зона учебных учреждений

Производственные зоны:

- П-3** зона производственно-коммунальных предприятий IV-V класса вредности

Зоны специального назначения:

- СН-1** зона кладбища

Зоны рекреационного назначения, природные территории:

- Л-1** зона ландшафтная
- Л-2** зона лесная
- Р-1** зона рекреационная

Зоны сельскохозяйственного использования:

- СХ-1** зона сельскохозяйственного назначения
- СХ-2** зона сельскохозяйственного использования
- СХ-3** зона объектов сельскохозяйственного назначения

Зоны объектов инженерной и транспортной инфраструктур:

- ИТ-1** зона автомобильного транспорта, улично-дорожной сети
- ИТ-3** зона объектов инженерной и транспортной инфраструктуры

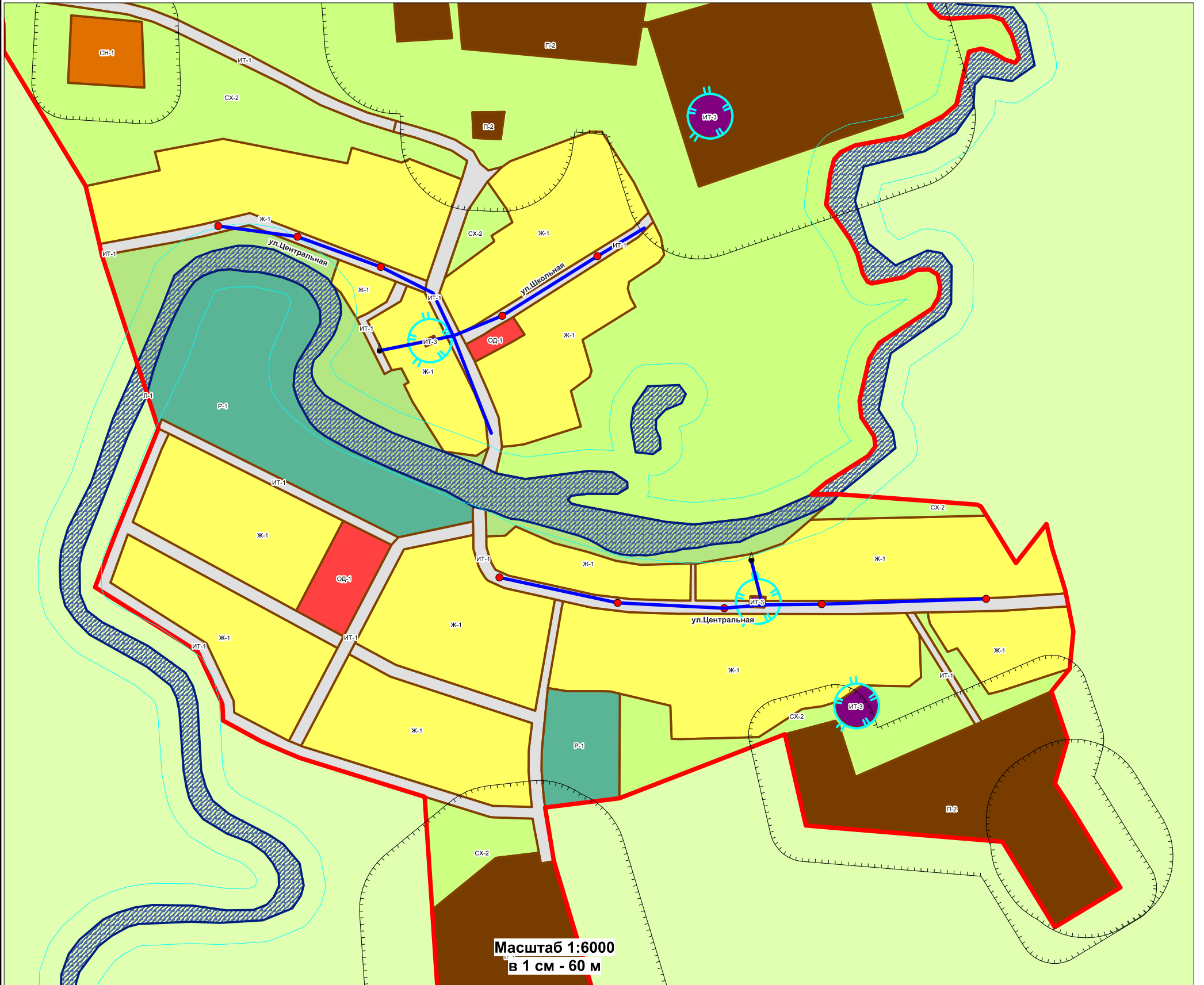
Зоны с особыми условиями использования территории:

- нормативные границы санитарно-защитных зон
- границы прибрежных защитных полос
- зона санитарной охраны источников питьевого водоснабжения
- придорожные полосы автомобильных дорог

Схема существующей инженерной инфраструктуры д.Алексеевка		
стадия	лист	листов
Схема существующей инженерной инфраструктуры (водоснабжение)		
Красноярский край, г.Ужур, ул.Кирова, 42, офис 204 ООО "Меркатор"		
М 1:4000		



Схема существующей инженерной инфраструктуры д.Усть-Изыкчуль



Масштаб 1:6000
в 1 см - 60 м

Условные обозначения

- существующие водопроводные сети
- Водонапорная башня
- существующая скважина
- водоразборные колонца (колодець)

Границы:

- границы населенных пунктов
- границы территориальных зон
- границы земельных участков по сведениям государственного кадастра недвижимости

Поверхностные водные объекты:

- реки, ручьи
- реки, ручьи, водотоки, озера
- болото

Территориальные зоны:

Жилые зоны:

- Ж-1** зона застройки индивидуальными жилыми домами, малоэтажными жилыми домами и зона жилая личного подсобного хозяйства

Общественно-деловые зоны:

- ОД-1** зона административно – деловая
- ОД-2** зона учреждений здравоохранения
- ОД-3** зона учебных учреждений

Производственные зоны:

- П-3** зона производственно-коммунальных предприятий IV-V класса вредности

Зоны специального назначения:

- СН-1** зона кладбища

Зоны рекреационного назначения, природные территории:

- Л-1** зона ландшафтная
- Л-2** зона лесная
- Р-1** зона рекреационная

Зоны сельскохозяйственного использования:

- СХ-1** зона сельскохозяйственного назначения
- СХ-2** зона сельскохозяйственного использования
- СХ-3** зона объектов сельскохозяйственного назначения

Зоны объектов инженерной и транспортной инфраструктур:

- ИТ-1** зона автомобильного транспорта, улично-дорожной сети
- ИТ-3** зона объектов инженерной и транспортной инфраструктуры

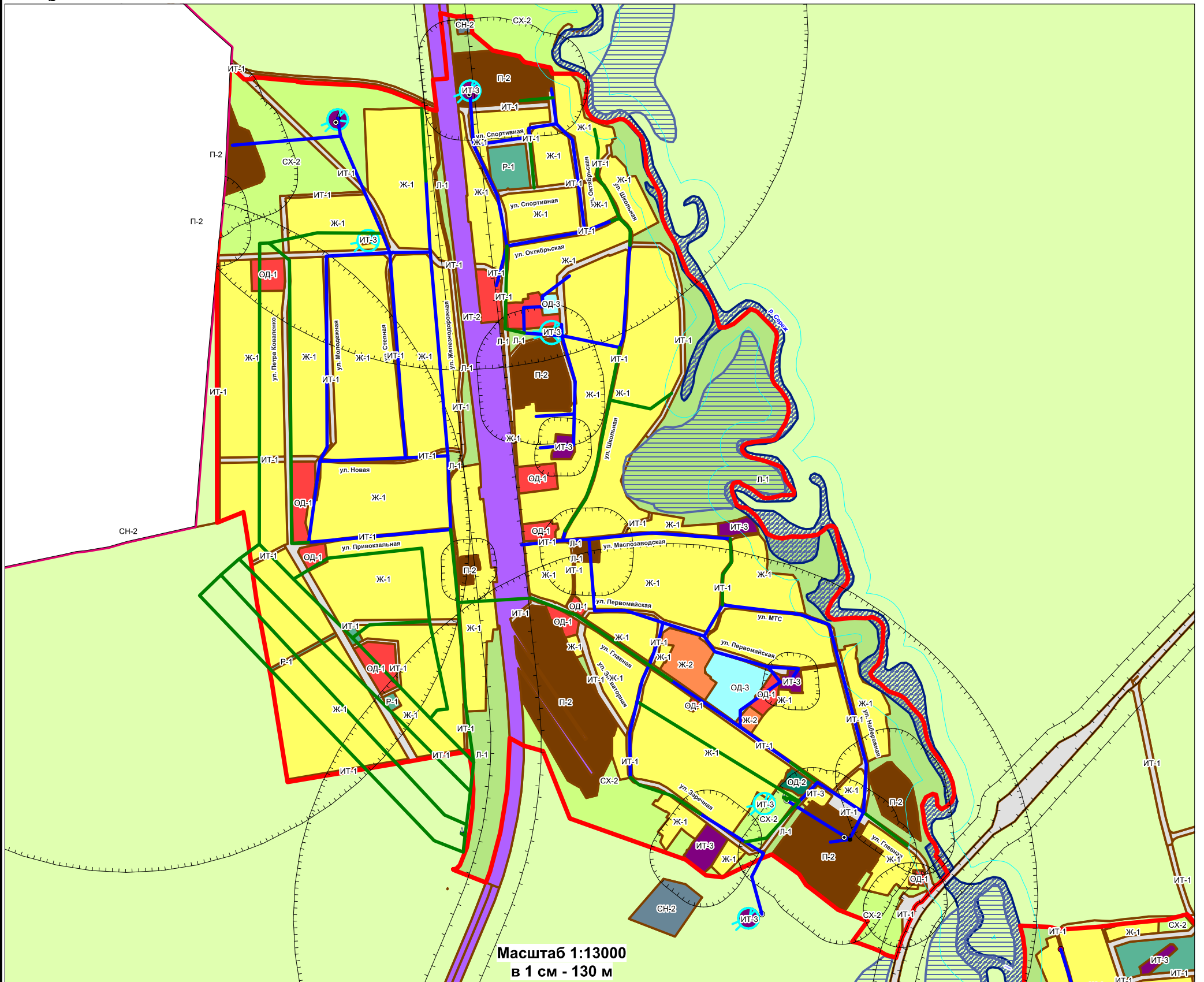
Зоны с особыми условиями использования территории:

- нормативные границы санитарно-защитных зон
- границы прибрежных защитных полос
- зона санитарной охраны источников питьевого водоснабжения
- придорожные полосы автомобильных дорог

Схема существующей инженерной инфраструктуры д.Усть-Изыкчуль		
стадия	лист	листов
Схема существующей инженерной инфраструктуры (водоснабжение)		
Красноярский край, г.Ужур, ул.Кислова, 42, офис 204 ООО "Меридиан"		
М 1:6000		



Схема проектируемой инженерной инфраструктуры с. Крутояр



Масштаб 1:13000
в 1 см - 130 м

Условные обозначения

- существующие водопроводные сети
- Водонапорная башня
- существующая скважина
- водоразборные колонца (колодец)
- проектируемые водопроводные сети
- проектируемая водонапорная башня

Границы:

- границы населенных пунктов
- границы территориальных зон
- границы земельных участков по сведениям государственного кадастра недвижимости

Поверхностные водные объекты:

- реки, ручьи
- реки, ручьи, водотоки, озера
- болото

Территориальные зоны:

- Жилые зоны:
- Ж-1** зона застройки индивидуальными жилыми домами, малоэтажными жилыми домами и зона жилая личного подсобного хозяйства
- Общественно-деловые зоны:
- ОД-1** зона административно – деловая
 - ОД-2** зона учреждений здравоохранения
 - ОД-3** зона учебных учреждений
- Производственные зоны:
- П-3** зона производственно-коммунальных предприятий IV-V класса вредности

Зоны специального назначения:

- СН-1** зона кладбища

Зоны рекреационного назначения, природные территории:

- Л-1** зона ландшафтная
- Л-2** зона лесная
- Р-1** зона рекреационная

Зоны сельскохозяйственного использования:

- СХ-1** зона сельскохозяйственного назначения
- СХ-2** зона сельскохозяйственного использования
- СХ-3** зона объектов сельскохозяйственного назначения

Зоны объектов инженерной и транспортной инфраструктур:

- ИТ-1** зона автомобильного транспорта, улично-дорожной сети
- ИТ-3** зона объектов инженерной и транспортной инфраструктур

Зоны с особыми условиями использования территории:

- нормативные границы санитарно-защитных зон
- границы прибрежных защитных полос
- зона санитарной охраны источников питьевого водоснабжения
- придорожные полосы автомобильных дорог

Схема проектируемой инженерной инфраструктуры с. Крутояр		
стадия	лист	листов
Схема существующей инженерной инфраструктуры (водоснабжение)		
Красноярский край, г. Ужур, ул. Кирова, 42, офис 204 ООО "Меридиан"		
М 1:13000		