


СОГЛАСОВАНО:

Главный государственный санитарный врач по
городам Шарыпово, Ужуру, Шарыповскому и
Ужурскому районам, ЗАТО п. Солнечный


Р. А. Гнеденко
2019 г.

УТВЕРЖДАЮ:

Глава Крутоярского сельсовета


Е. В. Можина
2019 г.

**Генеральная схема
очистки территорий населенных пунктов муниципального
образования Крутоярский сельсовет Ужурского района
Красноярского края**

**с. Крутояр
2019 год**

1. Основание для разработки генеральной схемы очистки территории муниципального образования Крутоярский сельсовет Ужурского района Красноярского края

Очистка территорий населенных пунктов - одно из важнейших мероприятий, направленных на обеспечение экологического и санитарно-эпидемиологического благополучия населения и охрану окружающей среды.

Генеральная схема является одним из инструментов реализации Федерального закона от 10.01.2002 г. № 7-ФЗ «Об охране окружающей среды», Федерального закона от 24.06.1998 г. № 89-ФЗ «Об отходах производства и потребления», Федерального закона от 30.03.1999 г. № 52-ФЗ «О санитарно-эпидемиологическом благополучии населения».

Генеральная схема разрабатывается в соответствии с Методическими рекомендациями о порядке разработки генеральных схем очистки территорий населенных пунктов Российской Федерации, утвержденными постановлением Госстроя России № 152 от 21.08.2003 г. и СанПиН 42-128-4690-88 «Санитарными правилами содержания территорий населенных мест».

Генеральная схема санитарной очистки представляет собой комплекс природоохранных, научно-технических, производственных, социально-экономических и других мероприятий, обеспечивающих эффективное решение проблем в системе санитарной очистки населенных мест в поселении. Она определяет очередность осуществления мероприятий, объем работ по всем видам очистки и уборки, системы и методы сбора, удаления и обезвреживания отходов.

2. Общие сведения о муниципальном образовании Крутоярский сельсовет и природно-климатические условия

2.1. Экономико-географическое положение

Территория Крутоярского сельсовета расположена в северной части Ужурского района Красноярского края. На севере сельсовет граничит с Назаровским районом, на юго-востоке – с Солгонским сельсоветом, на западе – с Михайловским и Локшинским сельсоветами, на юге – с Кулунским и Васильевским сельсоветами. Протяженность с севера на юг около 27 км, с запада на восток около 35 км. Центр муниципального образования расположен в с. Крутояр, в 30 км севернее г. Ужура. Связь с городом осуществляется по шоссейной асфальтовой дороге краевого значения Ачинск – Ужур – Шира - Троицкое.

Территория сельсовета составляет 42 263,0 га, согласно Закону Красноярского края от 18.03.2005 года № 14-3185 «Об установлении границ и наделении соответствующим статусом муниципального образования Ужурский район и находящихся в его границах иных муниципальных образований».

По территории поселения протекают река «Сереж», река «Сухашка»

2.2. Природно-климатические условия

Климат резко континентальный со значительными сезонными и суточными колебаниями температуры. Среднегодовая температура воздуха за многолетний период составляет +1,5. Средняя месячная температура января -20 С, июля + 17 С. Абсолютная минимальная температура воздуха составляет -54 С, абсолютный максимум +38 С. Основная часть атмосферных осадков выпадает в теплое время года, с апреля по октябрь, остальная часть приходится на холодный период. Годовое количество осадков 450 мм. Даты появления и схода снежного покрова равны 19/Х и 22/IV. Число дней со снежным покровом 163, средняя высота снежного покрова 20 см. Число дней с гололедом до 10. С изморозью до 40. С мокрым снегом до 10.

Преобладающим направлением ветров является южное и юго – восточное. Средние месячные скорости ветров до 4 м/с. Наибольшая скорость ветра до 34 м/с.

2.3. Численность населения муниципального образования

На территории Крутоярского сельсовета имеется девять населенных пунктов – с. Крутояр, д. Алексеевка, п. Сухореченский, п. Новоракитка, п. Ушканка, д. Андронов, д. Усть – Изыкчуль, п. Отд. Бригады № 2, п. Белая Роща. Население сельсовета на 01.01.2019 года составляет 3099 чел.

№ пп	Наименование населенного пункта	Число домохозяйств	Численность жителей, чел.
1	с. Крутояр	606	1487
2	д. Алексеевка	54	105
3	п. Сухореченский	69	196
4	п. Новоракитка	67	253
5	п. Ушканка	67	179
6	д. Андронов	113	254
7	д. Усть - Изыкчуль	122	394
8	п. Отд. Бригады № 2	11	17
9	п. Белая Роща	63	214

Для развития поселения, помимо создания рабочих мест и повышения заработной платы, важнейшей задачей является повышение его социальной привлекательности, создание благоприятных условий для жизни людей – т.е. создание социальной, транспортной и инженерной инфраструктуры. Социальная инфраструктура поселения представляет собой совокупность образовательных и медицинских учреждений, объектов бытового обслуживания, торговли, культуры и отдыха, спортивные сооружения и сооружения культуры.

2.4. Обеспеченность муниципального образования объектами инфраструктуры

Наименование объектов	количество
ФАП	4
Врачебная амбулатория	0
Стационар	1
Библиотеки	1
Дома культуры	6
Административные учреждения	17
Отделения связи	0
Магазины	22
Объекты бытового обслуживания	0
Аптека	1
Школы	2
ДОУ	2
Отделения почты	1

2.5. Состав и структура земельного фонда поселения

Общая площадь в границах МО Крутоярский сельсовет 42 263,0 га.

Состав земель по категориям в разрезе муниципального образования приведен в таблице.

№ п/п	Название земель	Площадь сущ., га
Общая площадь в границах МО Крутоярский сельсовет		42 263,0
1	Земли СПК «Андроновский»	37142,3
2	Крестьянские хозяйства	259,0
3	Частная собственность	130,0
4	Муниципальная собственность Крутоярского сельсовета, в том числе	4195,1
4.1	Вне черты населенного пункта	3393,3
4.2	В черте населенного пункта	801,8
5	Земли промышленности, в том числе	503,7
5.1	ГУ «Управление автомобильных дорог по Красноярскому краю», в том числе:	61,0
5.1.1	Автодорога Крутояр-Михайловка	2,0
5.1.2.	Автодорога Ачинск-Ужур -Шира	59,0
5.2.	ОАО «Красноярская железная дорога»	
5.2.1.	Железная дорога Красноярск - Шира	420,0
5.3.	Земли специального назначения	22,7
6	Земли особо охраняемых территорий	2,0
6.1.	Исторические памятники (курганы- могильники)	2,0
7	Земли водного фонда	0,1
8	КГБУ «Ужурское лесничество»	30,8

3. Состояние окружающей среды

Состояние окружающей среды определяется уровнем воздействия на нее промышленности, сельского хозяйства, транспорта, рекреации и др. факторами, которые нарушают естественный экологический баланс территорий и делают среду малоприспособленной для жизни человека.

Основным критерием оценки современного экологического состояния почвенного покрова поселения явилась степень загрязнения природных компонентов в результате производственной деятельности. Поэтому оценка почвенного покрова базировалась на данных о наличии источников загрязнения.

На территории муниципального образования Крутоярский сельсовет расположено 4 гражданских кладбища, сельскохозяйственный производственный кооператив.

Основным загрязнителем атмосферного воздуха являются печное отопление от индивидуального жилья и от сельскохозяйственного предприятия, транспорт и производственные помещения от сельскохозяйственного предприятия, а также автомобильный транспорт и две котельные. Концентрации основных загрязняющих веществ атмосферного воздуха на территории Крутоярского сельсовета в последние годы соответствуют установленным нормативам.

На основании проведенного анализа можно сделать следующие выводы:

- экологическое состояние поселения в целом благоприятно для жизни и организации отдыха;

- превышения содержания вредных веществ во всех компонентах природной среды носят точечный характер.

На территории поселения нет предприятий химической промышленности или каких-либо вредных производств.

4. Система утилизации твердых коммунальных отходов. Санитарная очистка территорий.

4.1. Организационная структура.

Все физические, юридические лица, индивидуальные предприниматели, являющихся или посредством привлечения специализированных организаций собственниками зданий (помещений в них), сооружений, включая временные сооружения, а также владеющих земельными участками на праве собственности, ином вещном праве, праве аренды, ином законном праве, обязаны осуществлять уборку прилегающей территории самостоятельно за счет собственных средств в соответствии с действующим законодательством, «Норм и правил по обеспечению чистоты, порядка и благоустройства на территории муниципального образования Крутойский сельсовет, надлежащему содержанию расположенных на них объектов (в редакции решения от 31.10.2018г. № 30-91р), утверждённые Решением Крутойского сельского Совета депутатов Ужурского района Красноярского края от 28.08.2017г. № 20-55 р.

Обязанности по уборке и благоустройству территории возлагаются на администрацию сельского поселения, если объект или земельный участок признан выморочным или поставлен на учет в качестве бесхозного.

Если собственник объекта или земельного участка не определен, не известен, либо его установление не представляется возможным, то обязанности, по уборке и благоустройству территории, возлагаются на администрацию поселения, на территории которого находится объект, земельный участок.

Сбор, использование, обезвреживание, транспортировка и размещение отходов производства и потребления (далее - отходы) осуществляется за счет собственных денежных средств юридическими и физическими лицами, в том числе и собственниками (владельцами) частных домовладений, индивидуальными предпринимателями и иными хозяйствующими субъектами на основании заключенных договоров со специализированными хозяйствующими субъектами, имеющими лицензию на данные виды деятельности и документ об установлении или образовании отходов и лимиты на их размещение.

Физические и юридические лица, независимо от их организационно-правовой формы, являющиеся собственниками земельных участков, зданий, строений и сооружений, встроенных нежилых помещений или их арендаторами (пользователями), если это предусмотрено договором между собственником и арендатором (пользователем), а также лица, оказывающие услуги по управлению и обслуживанию (управляющие и обслуживающие организации), обязаны иметь договоры на вывоз отходов из жилых домов, организаций, предприятий и учреждений со специализированными организациями.

Передача отходов на размещение допускается специализированным хозяйствующим субъектам, имеющим лицензию на данный вид деятельности (либо на основании договора на размещение отходов со специализированным хозяйствующим субъектом), нормативы образования отходов и лимиты на их размещение.

Договоры на вывоз отходов должны заключаться на основе количественных показателей организаций и предприятий, характеризующих накопление отходов (величина торговой площади, количество учащих, количество коек и т.д.), подтвержденных соответствующими документами.

Заказ на услуги по вывозу отходов оформляется в письменной форме путем составления договора. Копия указанного документа должна выдаваться в обязательном порядке потребителю услуг.

3.1.2. Не допускается выброс отходов и (или) их сжигание на территории сельского поселения, в том числе на контейнерных площадках, контейнерах, урнах для сбора отходов.

3.2. Организация сбора отходов:

3.2.1. Все юридические лица и иные хозяйствующие субъекты должны иметь свои контейнеры на контейнерных площадках, размещенные согласно техническому паспорту на строение, и (или) бункеры-накопители или договоры на складирование отходов на контейнерных площадках с их владельцами.

Складирование отходов должно осуществляться только в эти контейнеры. Запрещается складирование отходов в других местах.

4.2. Объемы образующихся отходов на расчетный срок отдельно по населенным пунктам, входящим в состав Крутоярского сельсовета

Норма накопления твердых коммунальных отходов для жилых домов (объем отходов в месяц на 1 человека) составляет 0,07 м.куб/чел. в 2019 году. Нормы накопления определяются в соответствии с Приказом Министерства экологии и рационального природопользования Красноярского края от 19 декабря 2017 г. № 1/1934-од «Об установлении нормативов накопления твердых коммунальных отходов на территории Красноярского края»

Населенный пункт	Численность населения (местное/дачное) Всего, чел.	Количество образующихся отходов за расчетный срок, м ³	Общий объем отходов ТБО, м ³ /год	Периодичность вывоза
с. Крутояр	1487	104,09	1249,08	1 раз в неделю
д. Алексеевка	105	7,35	88,2	1 раз в неделю
П. Сухореченский	196	13,72	164,64	1 раз в неделю
п. Новоракитка	253	17,71	212,52	1 раз в неделю
п. Ушканка	179	12,53	150,36	1 раз в неделю
д. Андроново	254	17,78	213,36	1 раз в неделю
д. Усть - Изыкчуль	394	27,58	330,96	1 раз в неделю
п. Отд. Бригады № 2	17	1,19	14,28	1 раз в неделю
п. Белая Роща	214	14,98	179,76	1 раз в неделю

4.4. Обеспечение чистоты и порядка на территории Крутоярского сельсовета

На территории поселения действуют «Нормы и правила по обеспечению чистоты, порядка и благоустройства на территории муниципального образования Крутоярский сельсовет, надлежащему содержанию расположенных на них объектов (в редакции решения от 31.10.2018г. № 30-91р), утверждённые Решением Крутоярского сельского Совета депутатов Ужурского района Красноярского края от 28.08.2017г. № 20-55р, которые устанавливают порядок содержания и организации уборки территории поселения, включая прилегающие к границам зданий, строений, сооружений и ограждений.

Требования к уборке территорий в летний период

Уборка территорий в летний период.

Основной задачей летней уборки является предотвращение загрязнения территорий, приводящих к запыленности воздуха и ухудшению эстетического вида населенного пункта.

Период летней уборки устанавливается с 16 апреля по 31 октября. В случае резкого изменения погодных условий могут выполняться отдельные виды работ по зимнему содержанию. При переходе с зимнего на летний период уборки юридическими и физическими лицами, индивидуальными предпринимателями, ответственными за соответствующие территории, осуществляются следующие виды работ:

- очистка газонов от веток, листьев, мусора и песка, накопившихся за зиму;

Летняя уборка территорий сельских поселений предусматривает следующие виды работ:

- подметание проезжей части, дорожных покрытий, улиц, проездов, тротуаров, мостов и путепроводов;

- покос травы, санитарную обрезку деревьев, стрижку кустарников, удаление поросли.

При производстве летней уборки запрещается:

- сбрасывать смет и мусор на территории с зелеными насаждениями, на придомовые территории, в смотровые колодцы, колодцы дождевой канализации и реки;

- производить сброс мусора, травы, листьев на проезжую часть и тротуары;

- проводить вывоз и сброс смета и мусора в не специально отведенные места;

- Вывоз мусора, твердых бытовых отходов, крупногабаритного мусора, строительного мусора, смета и иных отходов в не отведенные для этого места.

- Засорение и засыпка водоемов, загрязнение прилегающих к ним территорий, устройство заград.

- Несанкционированная свалка мусора на не отведенных и (или) прилегающих территориях.

- Размещение сырья, материалов, грунта, оборудования за пределами земельных участков, отведенных под застройку частными (индивидуальными) жилыми домами.

- Размещение, сброс бытового и строительного мусора, металлического лома, отходов производства, тары, вышедших из эксплуатации автотранспортных средств, ветвей деревьев, листья в не отведенных под эти цели местах.

- Самовольное разведение костров и сжигание мусора, листья, тары, отходов, резинотехнических изделий

- Складирование тары вне торговых сооружений.

- Перевозка грунта, мусора, сыпучих строительных материалов, легкой тары, листья, ветвей деревьев без покрытия брезентом или другим материалом, исключая загрязнение атмосферного воздуха и дорог.

Обочины дорог должны быть очищены от крупногабаритного и другого мусора.

Разделительные полосы, выполненные из железобетонных блоков, должны быть постоянно очищены от песка, грязи и мелкого мусора по всей поверхности (верхняя полка, боковые стенки, нижние полки).

Шумозащитные стенки, металлические ограждения, дорожные знаки и указатели должны быть промыты.

Уборка территорий производится:

- пустырей территорий, прилегающих к железнодорожным путям и автомобильным дорогам в черте населенного пункта, - по мере необходимости;

- газонов, парка, скверов - ежедневно;

- очистка урн от мусора - ежедневно до 10.00 часов. Указанный мусор выносится в контейнеры для сбора бытового мусора или грузится в спецавтотранспорт для вывоза отходов.

- очистка от несанкционированной расклейки со строений, оборудования детских и спортивных площадок, площадок отдыха, ограждений, хозяйственных площадок и построек, зеленых насаждений и т. п. - ежедневно.

Летняя уборка придомовых территорий.

Подметание придомовых территорий, внутри дворовых проездов и тротуаров от смета, пыли и мелкого бытового мусора, их мойка осуществляется организацией, уполномоченной собственниками помещений в многоквартирном доме, в зависимости от выбранного способа

управления таким домом механизированным способом или вручную до 8 часов утра, чистота на территории должна поддерживаться в течение рабочего дня.

Запрещается складирование на придомовых территориях, в дворовых проездах, тротуарах, газонах, детских игровых и спортивных площадках складирование листвы, смета и порубочных отходов.

Собственники и пользователи земельных участков должны при высоте травы более 15 см производить покос травы, не допускать зарастания, обеспечивать надлежащее состояние территории. Скошенная трава с территории удаляется в течение трех суток со дня проведения скашивания.

Юридические, физические лица и индивидуальные предприниматели, ответственные за уборку территории обязаны при высоте травы более 15 см производить покос травы с естественно созданного травянистого покрова, не допускать зарастания. Скошенная трава с территории удаляется в течение трех суток со дня проведения скашивания.

Уборка территорий населенного пункта в зимний период.

Зимняя уборка проезжей части улиц и проездов осуществляется в соответствии с требованиями отраслевых дорожно-методических документов: "Методических рекомендаций по ремонту и содержанию автомобильных дорог общего пользования", принятых и введенных в действие письмом Росавтодора от 17.03.2004 N ОС-28/1270-ис, "Руководства по борьбе с зимней скользкостью на автомобильных дорогах", утвержденного распоряжением Минтранса РФ от 16.06.2003 N ОС-548-Р.

Период зимней уборки устанавливается с 1 ноября по 15 апреля, исходя из местных условий по сложившейся практике.

Мероприятия по подготовке уборочной техники к работе в зимний период проводятся подрядчиками (исполнителями), с которыми заключен контракт, юридическими или физическими лицами, индивидуальными предпринимателями, за которыми закреплены соответствующие территории, в срок до 1 октября текущего года.

В зимний период дорожки, лавки, скамейки, урны и прочие элементы малых архитектурных форм (МАФ), а также пространство перед ними и с боков, подходы к ним должны быть очищены от снега и наледи.

Технология и режимы производства уборочных работ на проезжей части улиц и проездов, тротуаров и придомовых территорий должны обеспечить беспрепятственное движение транспортных средств и пешеходов независимо от погодных условий.

Запрещается:

- выдвигать или перемещать на проезжую часть магистралей, улиц и проездов снег, счищаемый с внутриквартальных проездов, придомовых территорий, территорий предприятий, организаций, строительных площадок, торговых объектов;

- применение технической соли и жидкого хлористого кальция в качестве противогололедного реагента на тротуарах, посадочных площадках остановок городского пассажирского транспорта, в парках, скверах, дворах и прочих пешеходных и озелененных зонах;

- роторная переброска и перемещение загрязненного и засоленного снега, а также скола льда на ограждения, газоны, цветники, кустарники и другие зеленые насаждения.

Формирование снежных валов:

Снег, счищаемый с проезжей части улиц и проездов, а также с тротуаров, сдвигается к краю проезжей части улиц и проездов для временного складирования снежной массы.

Формирование снежных валов запрещается:

- в санитарно-охранной зоне источников централизованного и децентрализованного водоснабжения (родники, колодцы);

- на пересечениях всех дорог, улиц и проездов в одном уровне и вблизи железнодорожных переездов, в зоне треугольника видимости;

- ближе 5 м от пешеходного перехода;

- ближе 20 м от остановочного пункта общественного транспорта;
- на участках дорог, оборудованных транспортными ограждениями или повышенным бордюром;
- на тротуарах.

Время формирования снежных валов не должно превышать 24 часов после окончания снегопада.

При формировании снежных валов у края дороги запрещается перемещение снега на тротуары, газоны и ограждения.

Зимняя уборка придомовых территорий.

Тротуары, придомовые территории и проезды должны быть очищены от снега и наледи на всю ширину дороги, тротуара до твердого покрытия организацией, уполномоченной собственниками помещений в многоквартирном доме, в зависимости от выбранного способа управления таким домом механизированным способом или вручную до 8 часов утра, чистота на территории должна поддерживаться в течение рабочего дня. При возникновении наледи (гололеда) производится обработка песком.

Владельцы детских площадок обязаны ежедневно производить очистку от снега и наледи, малые архитектурные формы детских площадок (скамейки, лавки, урны, детские горки, качели, лесенки и прочие элементы), а также пространство вокруг них и подходы к ним.

Собственники обязаны до 12.00 ежедневно производить осмотр и очистку находящихся в их собственности или управлении здания и сооружения (крыши, карнизы, балконы, лоджии, козырьки, водосточные трубы и т.д.), от снега и сосулек, которые угрожают жизни и безопасности граждан.

При производстве зимней уборки запрещаются:

- Складирование (сброс) снега, льда (снежно-ледяных образований) на тротуарах, контейнерных площадках, в реку «Сереж», реку «Сухашка»;
- Сдвигание снега к стенам зданий, строений и сооружений;
- Сдвигание снега на проезжую часть улиц и дорог и другие территории с территорий организаций, предприятий и других мест;
- Вынос снега на тротуары и проезжую часть улиц и дорог с внутридворовых и других территорий.

Содержание муниципальных дорог осуществляется по муниципальным контрактам оказания услуг, производится грейдерование, подсыпка, ямочный ремонт. В зимнее время посыпка дорог противогололедной смесью, очистка дорог от снега производится по мере выпадения осадков. В зимний период механизированной уборкой охвачены все улицы сельского поселения.

Общая протяженность дорог составляет 30,9 км.

Основная техника, используемая в уборке дорог Крутоярского сельсовета:

Для расчистки дорог в зимний период:

Грейдер ДЗ-180 Шарыповский филиал ГПКК «Балахтинское ДРСУ»

В летний период для профилирования дорог:

Грейдер ДЗ-180 Шарыповский филиал ГПКК «Балахтинское ДРСУ»

Перечень дорог улично-дорожной сети, находящихся на территории муниципального образования Крутоярский сельсовет Ужурского района Красноярского края, подлежащих механизированной уборке, представлен в таблице:

№ п/п	Наименование района, города, с/с	Наименование населенного пункта	Наименование улицы	Протяженность улицы, км
1	Ужурский	с.Крутояр	Маслозаводская	1,8

2	Ужурский	с. Крутояр	МТС	1,3
3	Ужурский	с. Крутояр	Привокзальная	1,3
4	Ужурский	с. Крутояр	Школьная	1,3
5	Ужурский	с. Крутояр	Степная	1,3
6	Ужурский	с. Крутояр	Новая	1,3
7	Ужурский	с. Крутояр	Железнодорожная	1,3
8	Ужурский	с. Крутояр	Первомайская	0,8
9	Ужурский	с. Крутояр	Набережная	0,6
10	Ужурский	с. Крутояр	Заречная	0,3
11	Ужурский	с. Крутояр	Элеваторная	0,3
12	Ужурский	с. Крутояр	Береговая	1
13	Ужурский	с. Крутояр	Октябрьская	1,1
14	Ужурский	с. Крутояр	Молодежная	0,8
15	Ужурский	с. Крутояр	Почтовая	1,2
16	Ужурский	с. Крутояр	Спортивная	1
17	Ужурский	п. Белая Роща	Главная	0,8
18	Ужурский	п. Белая Роща	Новая	0,5
19	Ужурский	п. Белая Роща	Березовая	0,5
20	Ужурский	д. Усть-Изыкчуль	Центральная	0,4
21	Ужурский	д. Усть-Изыкчуль	Школьная	1,8
22	Ужурский	п. Ушканка	Главная	0,5
23	Ужурский	п. Ушканка	Гоголя	0,6
24	Ужурский	п. Ушканка	Некрасова	0,3
25	Ужурский	п. Ушканка	Береговая	0,3
26	Ужурский	п. Сухореченский	Садовая	0,4
27	Ужурский	п. Сухореченский	Молодежная	0,6
28	Ужурский	п. Сухореченский	Ленина	0,4
29	Ужурский	д. Андроново	Советская	2,6
30	Ужурский	д. Андроново	Новая	0,3
31	Ужурский	д. Андроново	Молодежная	1
32	Ужурский	д. Алексеевка	Звездная	0,6
33	Ужурский	д. Алексеевка	Солнечная	0,4
34	Ужурский	п. Новоракитка	Победы	0,6
35	Ужурский	п. Новоракитка	Калинина	0,6
36	Ужурский	п. Новоракитка	пер. Луговой	0,2
37	Ужурский	п. отд. Бригады №2	Главная	0,8

4.5 Сбор, транспортировка и вывоз ТБО

Сбор твердых коммунальных отходов, образующихся от уборки жилых помещений, административных зданий и объектов социальной сферы должен производиться на площадку в контейнеры, определенную администрацией Крутоярского сельсовета:

4.6. Схема вывоза жидких бытовых отходов от населения, предприятий и организаций

На территории муниципального образования Крутоярский сельсовет имеются системы централизованного водоснабжения. В домах частного сектора сбор жидких бытовых отходов осуществляется в изолированных выгребях (сливные ямы) с последующим вывозом ассенизаторскими машинами. Сбор ЖБО осуществляется по мере заполнения выгребов (сливных ям) по заявке граждан.

Отсутствие систем централизованного водоотведения в большинстве населенных пунктов Крутоярского сельсовета создает определенные трудности населению, ухудшает их бытовые условия и способствует загрязнению окружающей среды.

Требования к оборудованию выгребных ям.

Выгребная яма – самое простое сооружение канализации для домов с минимальным расходом воды (частный сектор). Она состоит из герметичной емкости, куда сливаются стоки из дома для пополнения и хранения, откачиваются по мере наполнения с помощью спецмашин. Размеры ямы произвольны, но не глубже трех метров, зависят от количества воды и периодичности откачки. Располагают выгребную яму как можно дальше от питьевых колодцев, и ниже по рельефу, дно делают наклонным в сторону приямка для более полного опорожнения. Материал – железобетон, металл, кирпич (оштукатуренный). Запрещено использования выгребов без дна с фильтрацией в грунт неочищенных стоков.

4.7. Схема сбора отходов 1-2 класса опасности

К компонентам 1-2 класса опасности в составе ТБО относятся отработанные энергосберегающие лампы, отработанные элементы электропитания и пр. Правила обращения с отработанными энергосберегающими лампами регламентируются «Правилами обращения с отходами производства и потребления в части осветительных устройств, электрических ламп, ненадлежащие сбор, накопление, использование, обезвреживание, транспортирование и размещение которых может повлечь причинение вреда жизни, здоровью граждан, вреда животным, растениям и окружающей среде».

Администрация Крутоярского сельсовета осуществляет сбор отходов I-IV классов опасности (отработанных ртутьсодержащих ламп и др.) с последующей их передачей, согласно заключенному муниципальному контракту, в специализированную организацию, имеющую лицензию на осуществление деятельности по сбору, использованию, обезвреживанию, транспортированию и размещению таких отходов.

5. Основные проблемы и недостатки системы санитарной очистки Крутоярского сельсовета

К основным проблемам сбора ТБО на территории муниципального образования Крутоярский сельсовет Ужурского района Красноярского края относятся:

- отсутствие стимулов для владельцев ИЖС для приобретения контейнеров ТБО;
- высокая стоимость индивидуального контейнера и, как следствие – необеспеченность большинства населенных пунктов контейнерами;

- высокая стоимость индивидуального вывоза ТБО из удаленных сельских поселений, которая усугубляется из-за одноэтапной схемы вывоза и большого плеча транспортировки;

- отсутствие контейнерных площадок;
- отсутствие мусоровозного транспорта.

Эти факторы в совокупности приводят к формированию несанкционированных свалок.

6. Мероприятия по санитарной очистке территории

- выявление несанкционированных свалок и их рекультивация.
- своевременный вывоз мусора с территории жилой застройки.

Основными задачами, стоящими перед администрацией Крутоярского сельсовета в области обращения с отходами производства и потребления, является:

- обеспечение предоставления всем физическим и юридическим на территории поселения услуг по сбору, вывозу и утилизации ТБО в соответствии с действующим природоохранным законодательством;
- ликвидация имеющихся и вновь образующихся несанкционированных свалок.
- увеличение количества контейнеров на территории населённых пунктов.
- организация сбора и утилизации люминесцентных ламп от населения.
- Профилактическая работа с населением, организациями и учреждениями по вопросу недопустимости образования стихийных свалок мусора, о необходимости содержания в надлежащем состоянии своих территорий.
- распространение среди населения экологических знаний, используя СМИ.

Решение этих задач позволит обеспечить функционирование системы сбора, вывоза и утилизации отходов, что позволит обеспечить улучшение качества окружающей среды и экологической безопасности на территории поселения.

Экологическая обстановка на территории Крутоярского сельсовета в настоящее время относительно благополучная и стабильная.

7. Основные направления работы администрации Крутоярского сельсовета

1. Совершенствование нормативной правовой базы, обеспечивающей правовые и экономические условия деятельности и взаимоотношения участников процесса обращения с отходами на всех стадиях.

2. Определение приоритетов стратегии в развитии системы обращения с отходами.

3. Разработка и реализация инвестиционных проектов по обращению с отходами производства и потребления.

Обобщая вышеизложенное, необходимо сказать, что очистка территорий населенных пунктов является многоаспектной, а решение сложных задач не проводят в одно действие. Выстроить стройную систему, включающую все вопросы очистки территории Крутоярского сельсовета, обращения с отходами от сбора до переработки, требует определенных затрат для решения задач - экологических, экономических, технологических, законодательных, социальных, научных, информационных и этических.

8. Финансирование мероприятий по санитарной очистке территории Крутоярского сельсовета

Ежегодно в бюджете Крутоярского сельсовета предусматривать финансирование на благоустройство и санитарную очистку территории Крутоярского сельсовета Ужурского района.

Приложение:

1. Карта градостроительного зонирования и зон с особыми условиями использования территории села Крутояр.
2. Карта градостроительного зонирования и зон с особыми условиями использования территории д. Алексеевка.
3. Карта градостроительного зонирования и зон с особыми условиями использования территории п. Сухореченский.
4. Карта градостроительного зонирования и зон с особыми условиями использования территории поселка Ушканка.
5. Карта градостроительного зонирования и зон с особыми условиями использования территории поселка Новоракитка.
6. Карта градостроительного зонирования и зон с особыми условиями использования территории д. Андроново.
7. Карта градостроительного зонирования и зон с особыми условиями использования территории п. Белая Роща.
8. Карта градостроительного зонирования и зон с особыми условиями использования территории села п. Отделение Бригады № 2.
9. Карта градостроительного зонирования и зон с особыми условиями использования территории д. Усть - Изыкчуль.

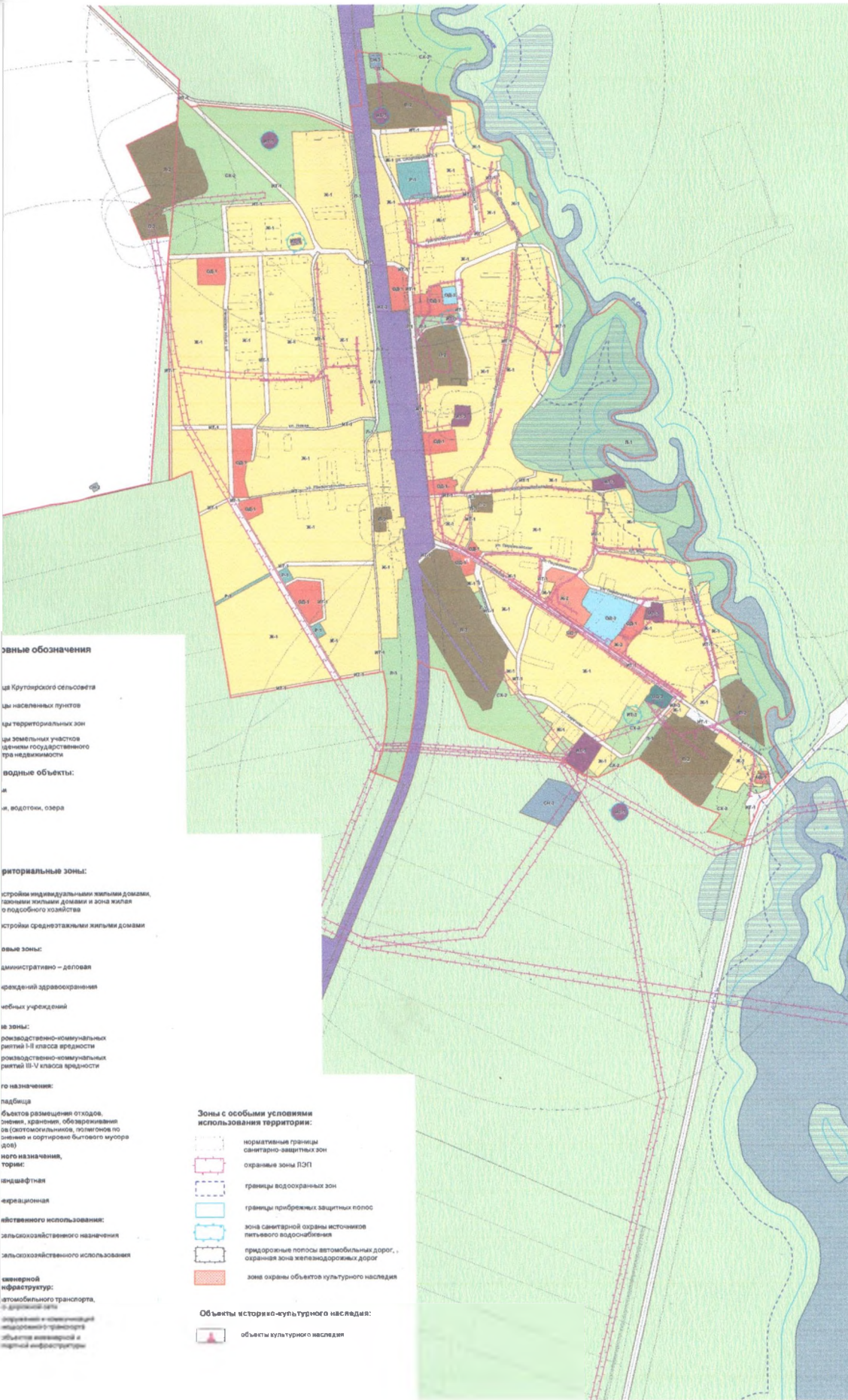
ПРАВИЛА ЗЕМЛЕПОЛЬЗОВАНИЯ И ЗАСТРОЙКИ Крутоярского сельсовета Ужурского района Красноярского края

Карта градостроительного зонирования и зон с особыми условиями использования территории деревни Але
Масштаб 1:5 000

Карта градостроительного зонирования и зон с особыми условиями использования территории села Крутояр
Масштаб 1:5 000



Карта градостроительного зонирования и зон с особыми условиями использования территории деревни Анд
Масштаб 1:5 000



- Символьные обозначения:**
- границы населенных пунктов
 - границы территориальных зон
 - границы земельных участков
 - границы государственных земель
 - границы объектов недвижимости
- Водные объекты:**
- реки, водотоки, озера
- Территориальные зоны:**
- зона индивидуальной жилой застройки, зона индивидуальных жилых домов, зона жилищно-подсобного хозяйства
 - зона среднетактовой жилой застройки
- Специальные зоны:**
- административно-деловая
 - зона здравоохранения
 - зона учреждений
- Зоны:**
- зона розово-земельно-коммунальных зон I-II класса вредности
 - зона розово-земельно-коммунальных зон III-V класса вредности
- Географические названия:**
- границы объектов размещения отходов, зон санитарной охраны, зон санитарной охраны источников питьевого водоснабжения
 - границы зон охраны объектов культурного наследия
- Зоны с особыми условиями использования территории:**
- нормативные границы санитарно-защитных зон
 - охраняемые зоны ПОП
 - границы водоохранных зон
 - границы прибрежных защитных полос
 - зона санитарной охраны источников питьевого водоснабжения
 - придорожные полосы автомобильных дорог, охранная зона железных дорог
 - зона охраны объектов культурного наследия
- Объекты историко-культурного наследия:**
- объекты культурного наследия

Исполнитель		Заказчик	
Исполнитель	Заказчик	Исполнитель	Заказчик
Исполнитель	Заказчик	Исполнитель	Заказчик
Исполнитель	Заказчик	Исполнитель	Заказчик

ПРАВИЛА ЗЕМЛЕПОЛЬЗОВАНИЯ И ЗАСТРОЙКИ

Крутойарского сельсовета Ужурского района Красноярского края

Карта градостроительного зонирования и зон с особыми условиями использования территории поселка Сухореченский
Масштаб 1:5 000



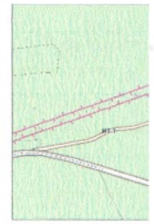
Карта градостроительного зонирования и зон с особыми условиями использования территории поселка Ушканка
Масштаб 1:5 000



Карта градостроительного зонирования и зон с особыми условиями использования территории поселка Белая Роща
Масштаб 1:5 000



Карта градостроительного зонирования и зон с особыми условиями использования территории поселка О...
Масштаб 1:5 000

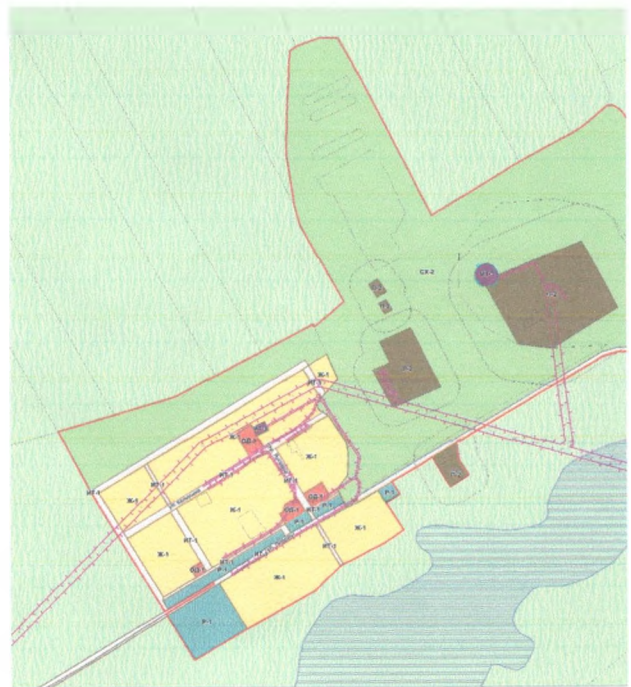


- Условья**
- Границы:**
- границ
 - границ
 - границ
 - границ по совд. кадастр
- Поверхностные**
- реки, ручьи
 - реки, ручьи
 - болота

Карта градостроительного зонирования и зон с особыми условиями использования территории деревни Усть-Изыкуль
Масштаб 1:5 000



Карта градостроительного зонирования и зон с особыми условиями использования территории поселка Новоракитка
Масштаб 1:5 000



Территориальные зоны:

- Жилые зоны:**
- Ж-1 зона застройки индивидуальными жилыми домами и зона жилой застройки с особыми условиями использования территории
- Общественно-деловые зоны:**
- ОД-1 зона административно-деловая
- Производственные зоны:**
- П-1 зона производственно-складского назначения
- Зоны специального назначения:**
- СМ-1 зона кладбища
- Зоны рекреационного назначения, природные территории:**
- Л-1 зона ландшафтная
 - Л-2 зона ландшафтная
 - Р-1 зона рекреационная
- Зоны сельскохозяйственного использования:**
- СХ-1 зона сельскохозяйственного назначения
 - СХ-2 зона сельскохозяйственного использования
- Зоны объектов инженерной и транспортной инфраструктуры:**
- ИТ-1 зона объектов инженерной и транспортной инфраструктуры
 - ИТ-2 зона объектов инженерной и транспортной инфраструктуры

Зоны с особыми условиями использования территории:

- нормативные границы санитарно-защитных зон
 - охранные зоны ИЭП
 - границы водозащитных зон
 - границы прибрежных зон
 - зона санитарной охраны питьевого водоснабжения
 - придорожные полосы автомобильных дорог
- Зоны природные и особо охраняемые:**
- зоны особо охраняемые
- Объекты историко-культурного наследия:**
- объекты историко-культурного наследия

Вид	Код	Наименование	Территория
Жилые	Ж-1	Зона застройки индивидуальными жилыми домами и зона жилой застройки с особыми условиями использования территории	Усть-Изыкуль
Общественно-деловые	ОД-1	Зона административно-деловая	Усть-Изыкуль
Производственные	П-1	Зона производственно-складского назначения	Усть-Изыкуль
Зоны специального назначения	СМ-1	Зона кладбища	Усть-Изыкуль
Зоны рекреационного назначения, природные территории	Л-1	Зона ландшафтная	Усть-Изыкуль
Зоны сельскохозяйственного использования	СХ-1	Зона сельскохозяйственного назначения	Усть-Изыкуль
Зоны объектов инженерной и транспортной инфраструктуры	ИТ-1	Зона объектов инженерной и транспортной инфраструктуры	Усть-Изыкуль
Зоны с особыми условиями использования территории	СЗ-1	Зона санитарной охраны питьевого водоснабжения	Усть-Изыкуль
Зоны природные и особо охраняемые	СОЗ	Зоны особо охраняемые	Усть-Изыкуль
Объекты историко-культурного наследия	ИК	Объекты историко-культурного наследия	Усть-Изыкуль